

**男子第1区コース(中間/残り1km) 【美浜競技場～南知多中学校：9.5km】**

※左側走行

0km	スタート (競技場)
8:07	



中間地点

9.5km	第1中継所 (南知多中)
8:36	



残り1km地点



路線図  
駅をク

# 男子第1区コース詳細図

【美浜競技場～南知多中学校：9.5km】

※左側走行



左折地点



左折地点



路線図  
駅をク

左折地点



男子第2区コース(中間/残り1km)【南知多中学校～美浜競技場：7.2km】

※左側走行

16.7km	第2中継所 (競技場)
8:56	



残り1km地点




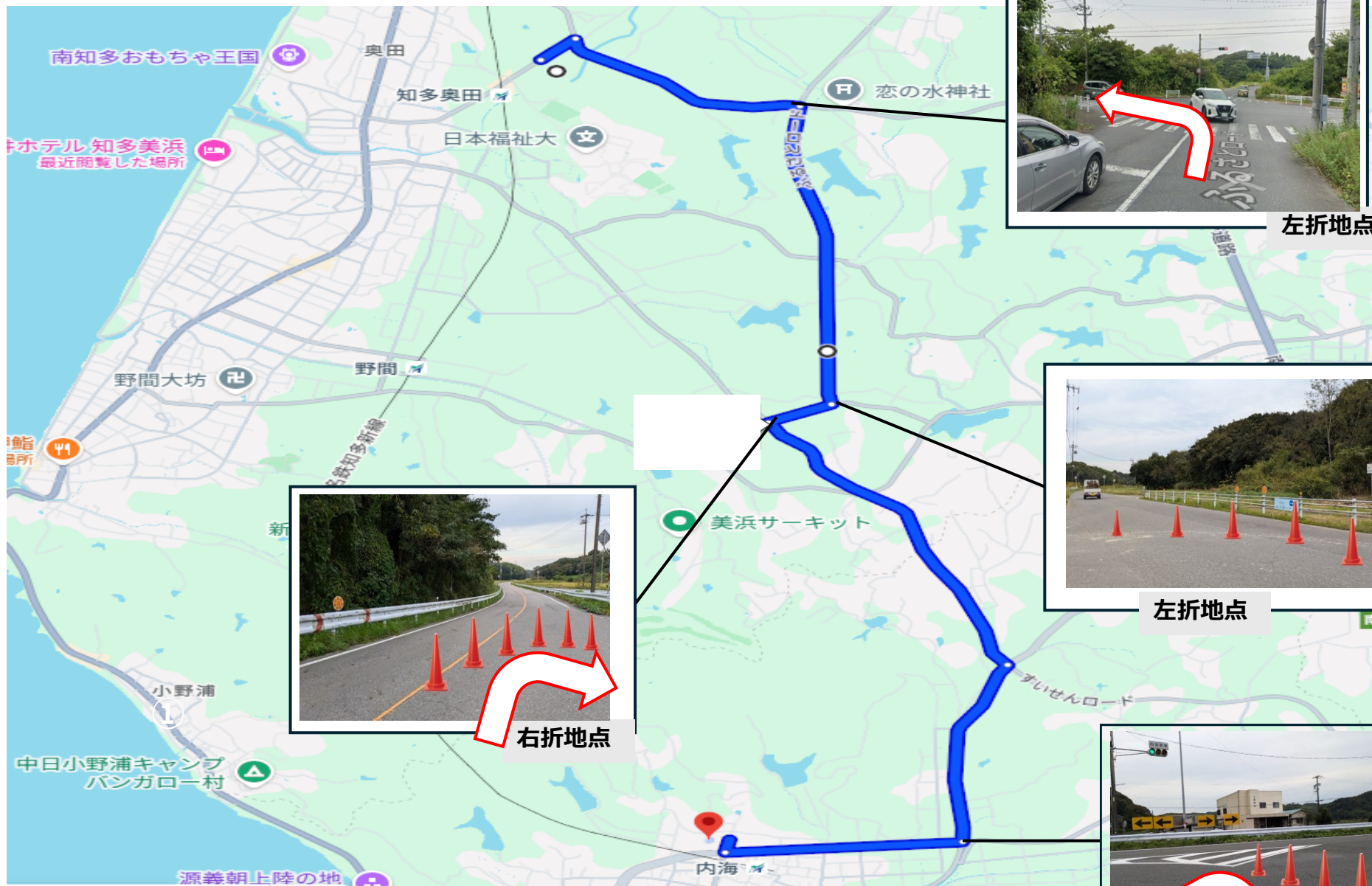
中間地点

9.5km	第1中継所 (南知多中学校)
8:36	


# 男子第2区コース入詳細図

【南知多中学校～美浜競技場：7.2km】


※左側走行



左折地点



左折地点



右折地点




左折地点



男子第3区コース(中間/残り1km)【美浜競技場～食と健康の館：5.0km】

※左側走行

16.7km	第1中継所 (競技場)
8:56	



21.7km	第2中継所 (食と健康の館)
9:11	



# 男子第3区コース詳細図

【美浜競技場～食と健康の館：5.0km】

※左側走行



左折地点





**男子第4区コース(中間/残り1km) 【食と健康の館～知多南部クリーンセンター：6.2km】**

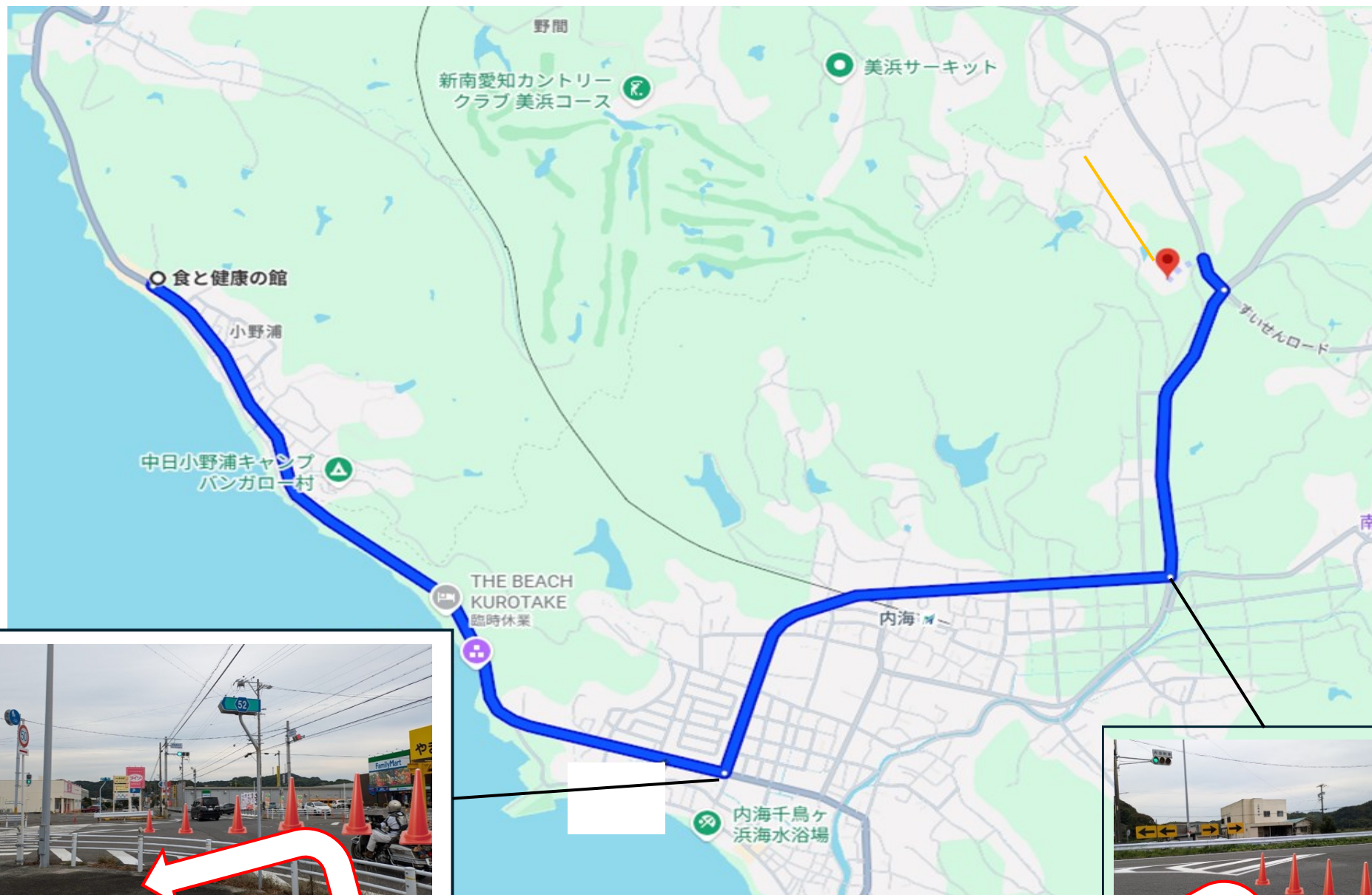
※左側走行



# 男子第4区コース詳細図

【食と健康の館～知多南部クリーンセンター：6.2km】

※左側走行



左折地点



左折地点



男子第5区コース(中間/残り1km)【知多南部クリーンセンター～食と健康の館：10.0km】

※左側走行



残り1km地点



中間地点



38.4km	第5中継所 (食と健康の館)
9:59	

28.4km	第3中継所 (クリーンセンター)
9:29	

# 男子第5区コース詳細図

【知多南部クリンセンター～食と健康の館：10.0km】

※左側走行



※競技場内中継線を通過する



男子第6区コース(中間/残り1km)【食と健康の館～美浜競技場：11.7km】

※左側走行



# 男子第6区コース(中間/残り1km) 【食と健康の館～美浜競技場：11.7km】

※左側走行



左折地点



左折地点



右折地点



左折地点



左折地点